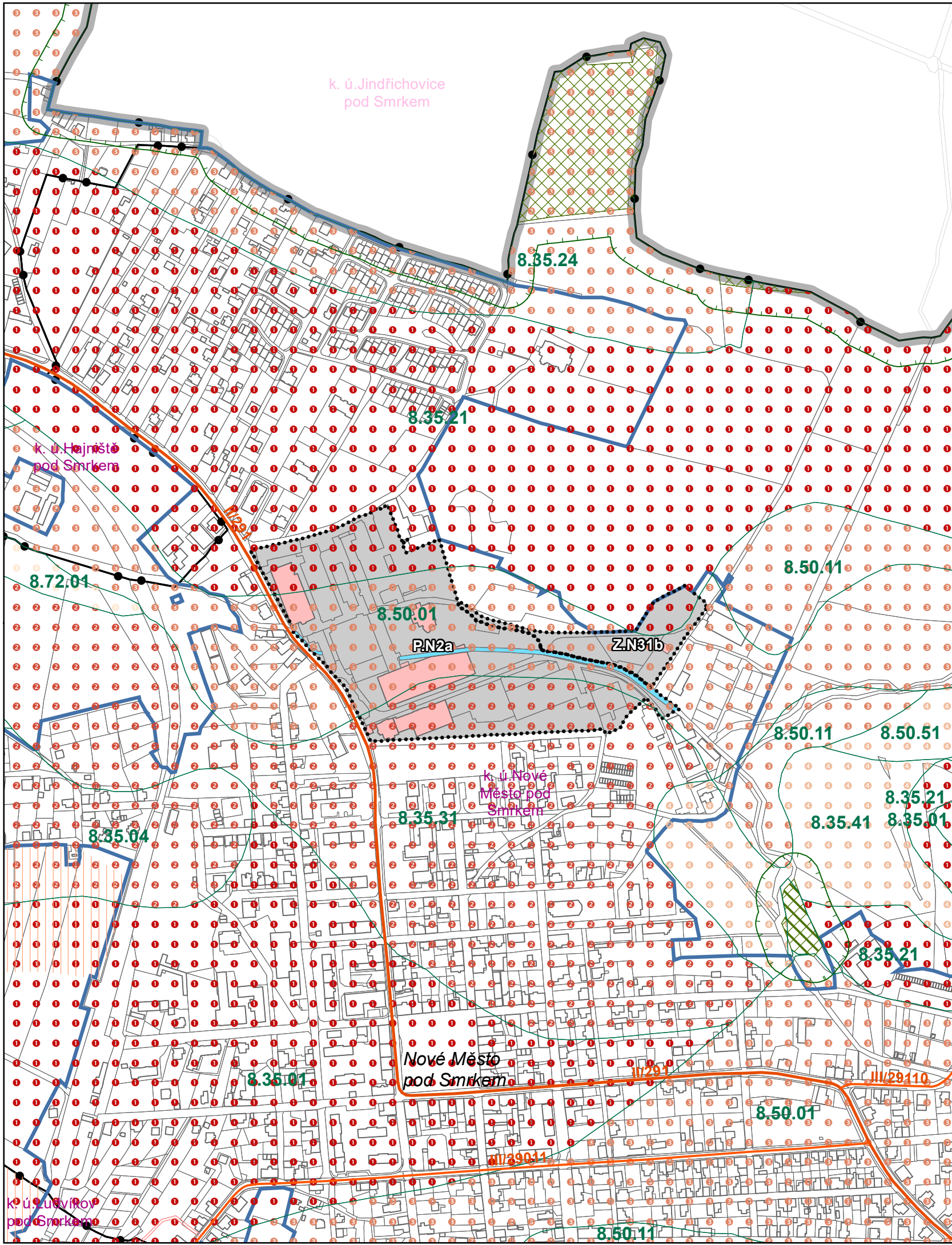











ZMĚNA č. 2 ÚZEMNÍHO PLÁNU NOVÉ MĚSTO POD SMRKEM návrh



Legenda

-  Řešené území
-  Zastavěné území k 31. 10. 2023
-  Zastavitelná plocha - úprava využití ve zm. č. 2
-  Plocha přestavby - úprava využití ve zm. č. 2
- Mapový podklad**
-  Hranice katastrálních území
-  Hranice parcel a stavebních objektů
- Kód druhu pozemku v řešených plochách**
-  ostatní plocha
-  vodní plocha
-  zastavěná plocha a nádvoří

Dopravní infrastruktura

-  **II/291** Silnice II. třídy
-  **III/29011** Silnice III. třídy

Půdní fond

-  Půdy I. třídy ochrany
-  Půdy II. třídy ochrany
-  Půdy III. třídy ochrany
-  Půdy IV. třídy ochrany
-  Půdy V. třídy ochrany
-  **8.35.01** Hranice BPEJ, kód, třída
-  Investice do zem. půdy - odvodňovací zařízení
-  Investice do zem. půdy
-  Lesy hospodářské
-  Lesy zvláštního určení
-  Pásmo 30 m od okraje lesa

ZMĚNA č. 2 ÚZEMNÍHO PLÁNU NOVÉ MĚSTO POD SMRKEM

ETAPA

NÁVRH PRO VEŘEJNÉ PROJEDNÁNÍ

NÁZEV A ČÍSLO VÝKRESU

**VÝKRES PŘEDPOKLÁDANÝCH
ZÁBORŮ PŮDNÍHO FONDU**

5

ZADAVATEL

Město Nové Město pod Smrkem Palackého 280, 463 65 Nové Město p. S.

POŘIZOVATEL

OPRÁVNĚNÁ OSOBA POŘIZOVATELE

Městský úřad Nové Město pod Smrkem, Jaromír Mejšnar

ZPRACOVATEL

VISIO, spol. s r.o., Šípkova 849, 533 41 Lázně Bohdaneč

ZODPOVĚDNÝ PROJEKTANT / VEDOUcí PROJEKTU

Ing. arch. Marek Janátka, Ph.D.
autorizovaný architekt ČKA č. 03 432

DATUM

červen 2024

MĚŘÍTKO

1 : 5 000

S

