

Oznámení č. 13/2024 - nájem nemovitých věcí v k. ú. Hajniště pod Smrkem

Informace o parcelách KN - zkrácený výpis

Údaje katastru nemovitostí

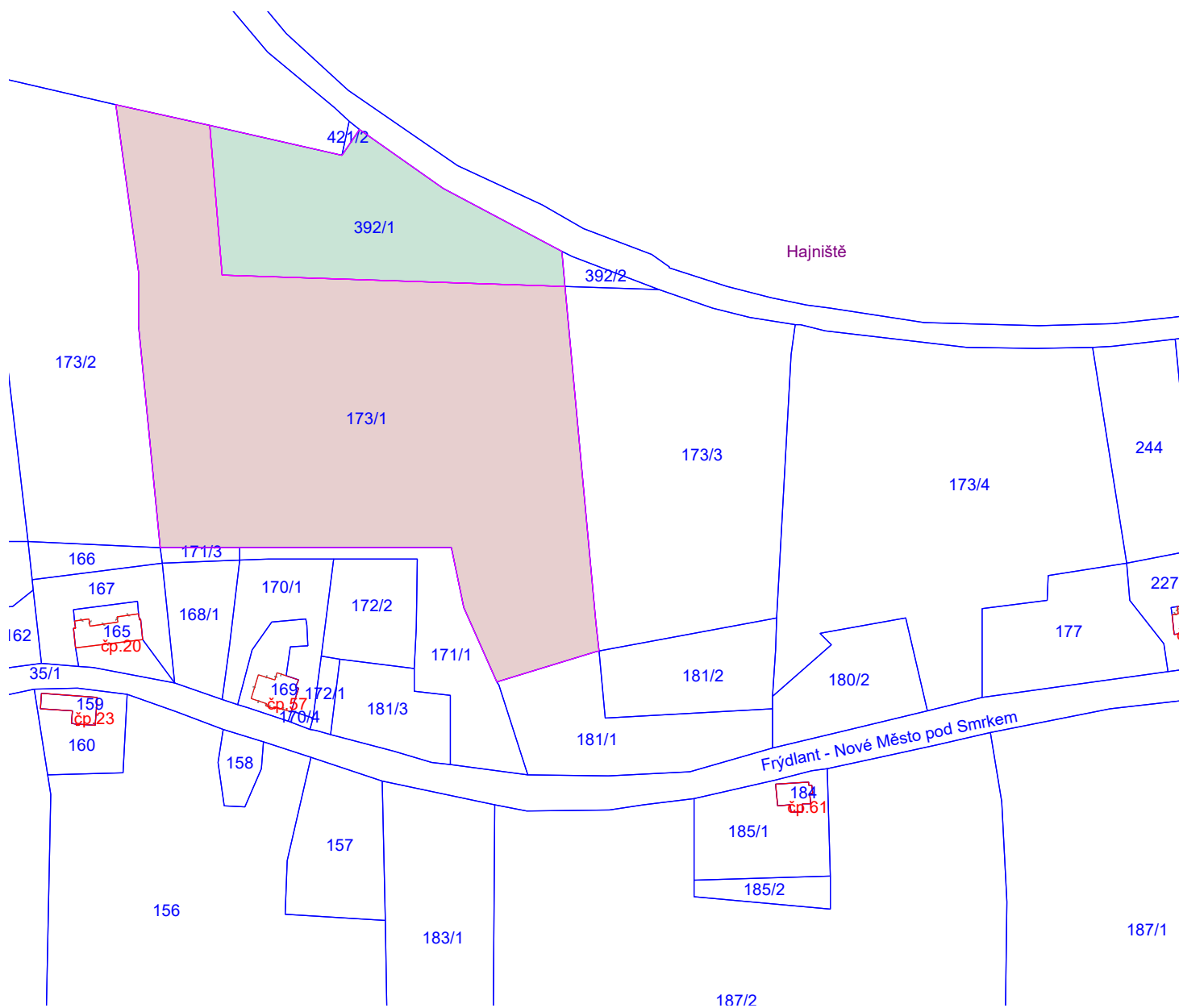
Okres: 3505 Liberec

Obec: 564265 Nové Město pod Smrkem

Kat. území: 706507 Hajniště pod Smrkem

Parcela	Díl	Výměra [m ²]	KV	Druh pozemku	Způsob využití	Mapa	Řízení
173/1	0	25559	0	orná půda		DKM	V-672/2010-532
LV	Název	Identifikátor	Adresa	Char.	Spol. podíl	Typ práv. vztahu	
10001	Město Nové Město pod Smrkem	263036	Palackého 280, 463 65 Nové Město pod Smrkem			Vlastnické právo	

Parcela	Díl	Výměra [m ²]	KV	Druh pozemku	Způsob využití	Mapa	Řízení
392/1	0	6613	0	travní p.		DKM	Z-3500006/2001-532
LV	Název	Identifikátor	Adresa	Char.	Spol. podíl	Typ práv. vztahu	
10001	Město Nové Město pod Smrkem	263036	Palackého 280, 463 65 Nové Město pod Smrkem			Vlastnické právo	



Oznámení č. 13/2024 - nájem nemovitých věcí v k. ú. Nové Město pod Smrkem

Informace o parcelách KN - zkrácený výpis

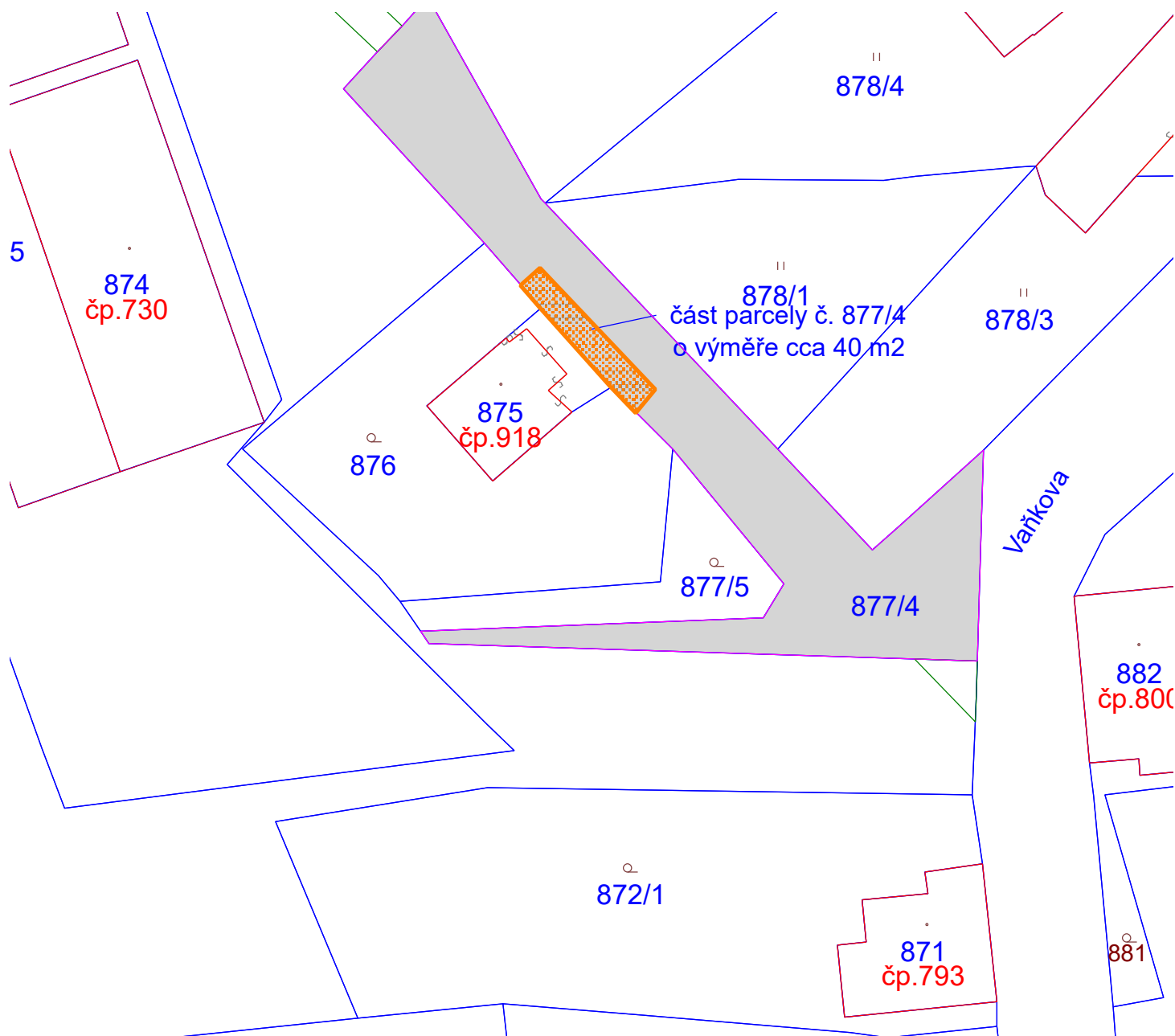
Údaje katastru nemovitostí

Okres: 3505 Liberec

Obec: 564265 Nové Město pod Smrkem

Kat. území: 706523 Nové Město pod Smrkem

Parcela	Díl	Výměra [m2]	KV	Druh pozemku	Způsob využití	Mapa	Řízení
877/4	0	630	2	ostat.pl.	jiná plocha	DKM	V-1856/2022-532
LV	Název	Identifikátor	Adresa	Char.	Spol. podíl	Typ práv. vztahu	
10001	Město Nové Město pod Smrkem	263036	Palackého 280, 463 65 Nové Město pod Smrkem			Vlastnické právo	



Oznámení č. 13/2024 - nájem nemovitých věcí v k. ú. Nové Město pod Smrkem

Informace o parcelách KN - zkrácený výpis

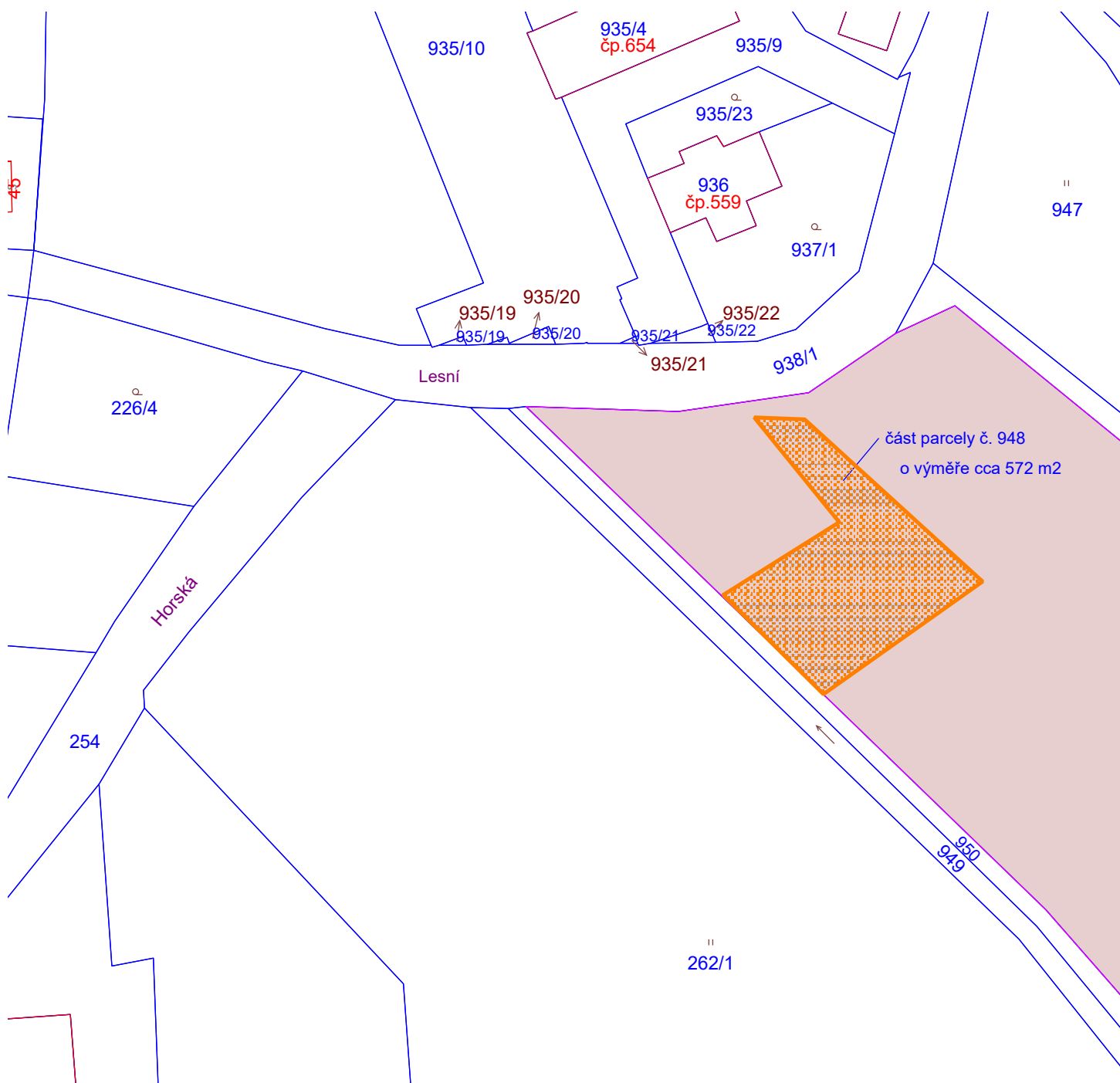
Údaje katastru nemovitostí

Okres: 3505 Liberec

Obec: 564265 Nové Město pod Smrkem

Kat. území: 706523 Nové Město pod Smrkem

Parcela	Díl	Výměra [m2]	KV	Druh pozemku	Způsob využití	Mapa	Řízení
948	0	4523	2	orná půda		DKM	Z-9200197/1999-532
LV	Název	Identifikátor	Adresa	Char.	Spol. podíl	Typ práv. vztahu	
10001	Město Nové Město pod Smrkem	263036	Palackého 280, 463 65 Nové Město pod Smrkem			Vlastnické právo	



Oznámení č. 13/2024 - nájem nemovitých věcí v k. ú. Nové Město pod Smrkem

Informace o parcelách KN - zkrácený výpis

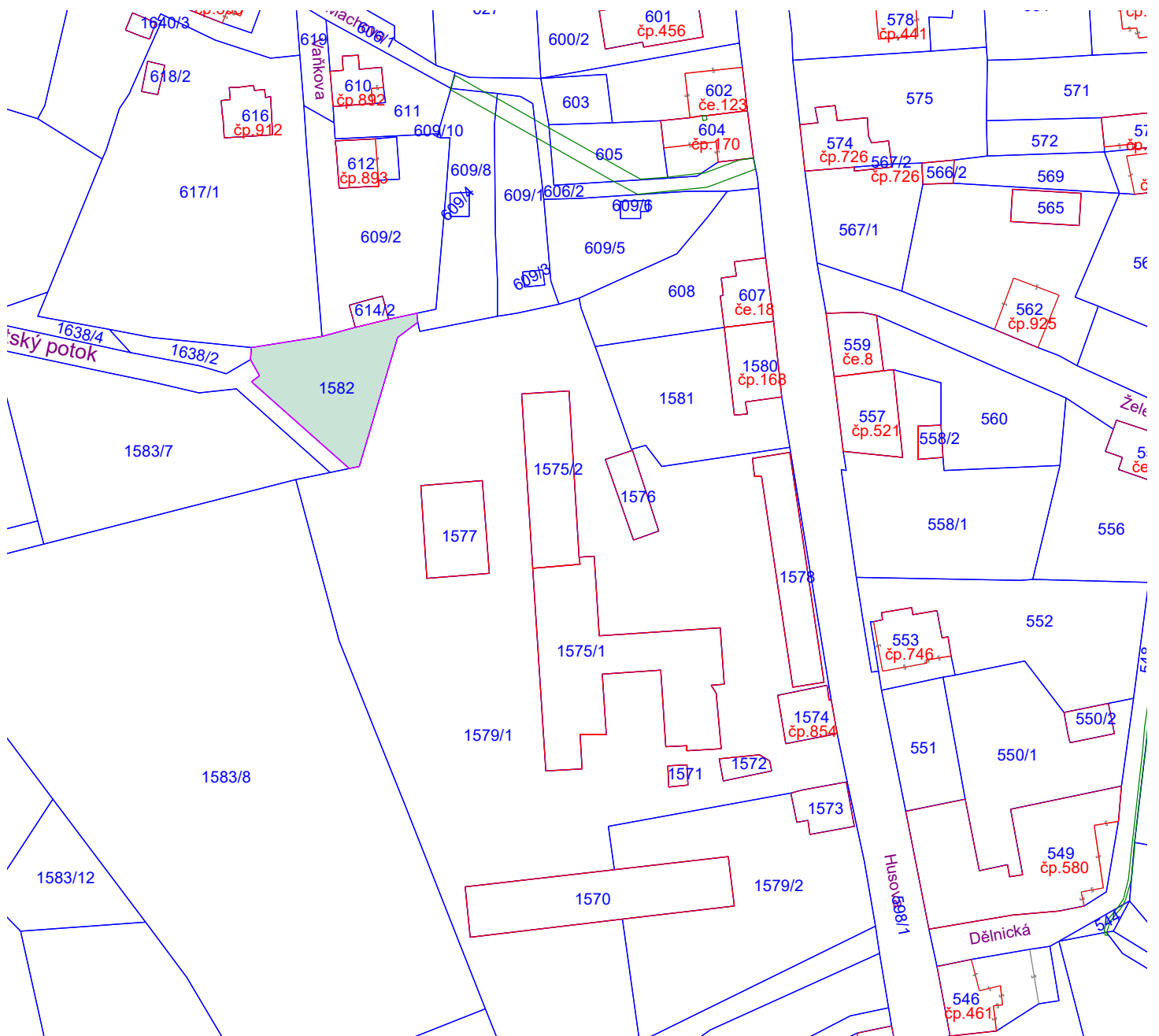
Údaje katastru nemovitostí

Okres: 3505 Liberec

Obec: 564265 Nové Město pod Smrkem

Kat. území: 706523 Nové Město pod Smrkem

Parcela	Díl	Výměra [m ²]	KV	Druh pozemku	Způsob využití	Mapa	Řízení
1582	0	547 2		travní p.		DKM	Z-9200197/1999-532
LV	Název	Identifikátor	Adresa	Char.	Spol. podíl	Typ práv. vztahu	
10001	Město Nové Město pod Smrkem	263036	Palackého 280, 463 65 Nové Město pod Smrkem			Vlastnické právo	



Oznámení č. 13/2024 - nájem nemovitých věcí v k. ú. Nové Město pod Smrkem

Informace o parcelách KN - zkrácený výpis

Údaje katastru nemovitostí

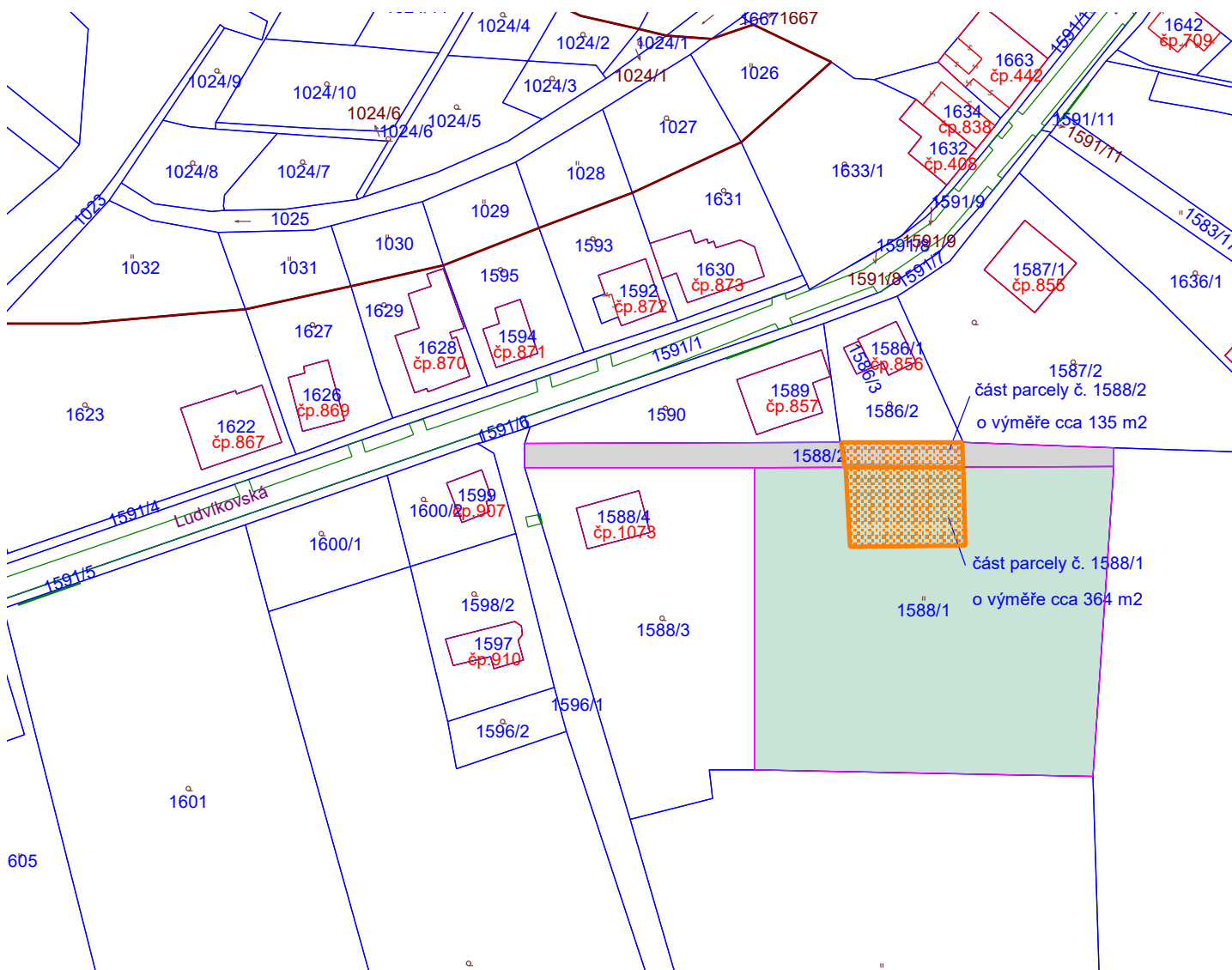
Okres: 3505 Liberec

Obec: 564265 Nové Město pod Smrkem

Kat. území: 706523 Nové Město pod Smrkem

Parcela	Díl	Výměra [m ²]	KV	Druh pozemku	Způsob využití	Mapa	Řízení
1588/1	0	4516	2	travní p.		DKM	Z-308/2022-532
LV	Název	Identifikátor	Adresa	Char.	Spol. podíl	Typ práv. vztahu	
10001	Město Nové Město pod Smrkem	263036	Palackého 280, 463 65 Nové Město pod Smrkem			Vlastnické právo	

Parcela	Díl	Výměra [m ²]	KV	Druh pozemku	Způsob využití	Mapa	Řízení
1588/2	0	588	2	ostat.pl.	ostat.komunikace	DKM	Z-9200197/1999-532
LV	Název	Identifikátor	Adresa	Char.	Spol. podíl	Typ práv. vztahu	
10001	Město Nové Město pod Smrkem	263036	Palackého 280, 463 65 Nové Město pod Smrkem			Vlastnické právo	



Oznámení č. 13/2024 - nájem nemovitých věcí v k. ú. Nové Město pod Smrkem

Informace o parcelách KN - zkrácený výpis

Údaje katastru nemovitostí

Okres: 3505 Liberec

Obec: 564265 Nové Město pod Smrkem

Kat. území: 706523 Nové Město pod Smrkem

Parcela	Díl	Výměra [m2]	KV	Druh pozemku	Způsob využití	Mapa	Řízení
1678/2	0	1948	2	zahrada		DKM	Z-703/2022-532
LV	Název	Identifikátor	Adresa	Char.	Spol. podíl	Typ práv. vztahu	
10001	Město Nové Město pod Smrkem	263036	Palackého 280, 463 65 Nové Město pod Smrkem			Vlastnické právo	

